


FICHA TÉCNICA



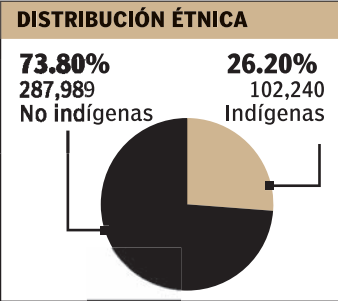
Cabecera Flores
departamental:

Extensión territorial: **35,854 km²**

Población: **390,229 hab.**
(según INE, 2004)

Idiomas predominantes: **Español, mopan e itza'**

Clima: **Cálido y templado**



La isla de Flores es una de las joyas naturales de Petén.

Ciudad Flores
Es el punto de partida para una aventura en el mundo maya. Esta cabecera municipal y departamental está ubicada en la isla de Flores, rodeada por el lago Petén Itzá, una de las joyas naturales más importantes del país. Fue fundado el 7 de febrero de 1880. A la fecha se conocen 27 sitios arqueológicos en este municipio, entre los que destaca Tikal.

PRODUCTOS

AGRÍCOLAS
Maíz, frijol, cacao, naranja, chicle, chile habanero y madera.

ARTESANÍAS:
Cestería, escobas de palma y artículos de cuero.

ENERGÉTICOS:
Petróleo

GASTRONOMÍA
Platillos de fauna local, fritura de pescado blanco, coshán, palmito, bollos de ixpelón (tamalitos con frijoles grandes), ixpasá (atol negro), pozole, cartuchitos de pepitoria y chile habanero.

San José
Según la historia petenera, San José es uno de los pueblos más antiguos de Petén, fundado por el general Martín de Urzúa y Arismendi, el 13 de marzo de 1697. Muchos de sus habitantes emigraron de la península de Yucatán, México.

San Andrés
Con sus 8 mil 874 kilómetros de superficie se considera el municipio más grande del país, creado en 1820.

San Benito
El lago Petén Itzá, los arroyos La Candelaria y Xucupó, así como el complejo de grutas El Tecolote, El Sapo y La Pintura, a 11 kilómetros de la cabecera municipal, son parte de sus atractivos.

Melchor de Mencos
Fundado el 30 de abril de 1960. Su principal producción es la madera, aunque se cultiva maíz y frijol. Destacan los bailes folclóricos de La Chatona y El Caballito.

Dolores
Municipio que limita al este con Belice, cuyos habitantes se dedican a la explotación de resina de chicozapote, frijol, maíz y crianza de ganado vacuno.

Poptún
Tiene una superficie de 1128 kilómetros cuadrados, con clima templado, donde la mayoría de sus habitantes se dedican a la crianza de ganado vacuno y a la explotación de madera de la especie pino, caoba y cedro.

San Luís
En este municipio se habla español y queq'chi'. La comunidad maya mopán celebra todos los años en la última semana de enero la festividad Velación del Sol, que consiste en rituales para pedir abundante cosecha y salud.

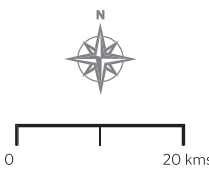
Santa Ana
Posee varios sitios arqueológicos. Sus habitantes cultivan granos básicos, producen ganado vacuno y también elaboran productos de hoja de palma y cestería.



Sayaxché
Ascendió a la categoría de municipio el 4 de diciembre de 1929. El nombre de Sayaxché es de origen maya, que significa horqueta de ceiba. Cuenta con los sitios arqueológicos de Cancuén, Ceibal y Dos Pilas, entre otros. Produce frijol, maíz, arroz, madera y pesca. El turismo es importante fuente de ingresos.

San Francisco
Originalmente se le conocía como Chachaclán, mas por acuerdo gubernativo del 7 de octubre de 1927 se cambió por San Francisco. Su mayor producción agrícola es el maíz, frijol, cítricos, ganado vacuno y madera.

La Libertad
Antiguamente era llamado Sacluk o Guadalupe. Produce petróleo, ganado vacuno y madera.



Petén

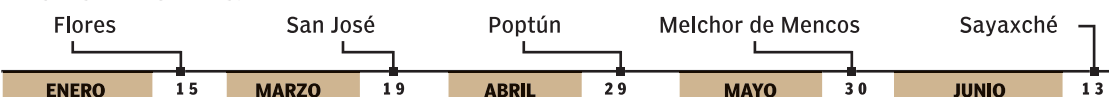
Zona arqueológica por excelencia

INFOGRAFÍA: GONZALO HERNÁNDEZ TEXTO: MIGUEL GONZÁLEZ

Creado por acuerdo gubernativo del 8 de mayo de 1866, su cabecera departamental es Ciudad Flores, localizada a 507 kilómetros de la capital guatemalteca. Tiene 12 municipios y durante la época prehispánica se hablaba el idioma lacandón, itza' y mopan.

Petén fue el centro de la civilización maya y posee los sitios arqueológicos más emblemáticos, entre ellos, el Parque Nacional Tikal, capital de los mayas. Además, la Reserva Biosfera Maya, área de selva virgen que albergan exóticas especies de flora y fauna, que lo convierte en un importante ecosistema y pulmón del planeta.

FIESTAS PATRONALES:



SIMBOLOGÍA

- **AFLUENTES**
Principales ríos
- **CAMINOS**
Asfaltado
— Transitable todo el año
- POBLADOS**
⊕ Cabecera Departamental
● Municipios
○ Comunidades
— Límites municipales

ESTE MAPA FUE PREPARADO Y ELABORADO POR EL INSTITUTO GEOGRÁFICO NACIONAL "INGENIERO ALFREDO OBIOLS GÓMEZ" CON LA BASE DIGITAL DEL PROYECTO SUNIL A ESCALA 1:250,000, CON INFORMACIÓN CARTOGRÁFICA DE LOS AÑOS 1950 Y 1960, MARZO 2004. LOS LÍMITES EN ESTE MAPA NO SON AUTORITATIVOS.