

Izabal

Un pedazo del Caribe

INFOGRAFÍA:
GONZALO HERNÁNDEZ
TEXTO: MIGUEL GONZÁLEZ

El 18 de mayo de 1866 Izabal fue declarado departamento, cuya cabecera departamental es Puerto Barrios. Es el único departamento que comunica al país con el océano Atlántico o Mar Caribe.

Se cree que su nombre proviene del vasco zabal, que se traduce como ancho, posiblemente por la bahía de Amatique.

Posee cinco municipios y el lago Izabal, que es el más grande en Guatemala con sus 589 kilómetros cuadrados; ríos de gran importancia como el Motagua, Dulce, Polochic, Sarstún y Lámpara. Destaca el sitio turístico de Quiriguá, donde se conservan varias de las estelas más grandes de la cultura maya, así como diversidad de balnearios.

FICHA TÉCNICA



Cabecera departamental: **Puerto Barrios**

Extensión territorial: **9,038 km² aprox.**

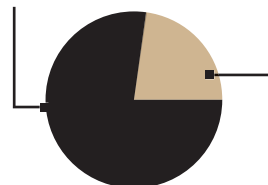
Población: **360,920** hab.
(según INE, 2004)

Idiomas predominantes: **Español, q'eq-chi' y garífuna o caribe-ara-guaco**

Clima: **Cálido y tropical**

DISTRIBUCIÓN ÉTNICA

77.20% 278,630 No indígenas
22.80% 82,290 Indígenas



PRODUCTOS



AGRÍCOLAS

Banano, piña, palma africana, arroz, maíz y frutas del clima cálido.



GASTRONOMÍA

Tapado (caldo de mariscos con plátano, banano y coco), rice and beans (arroz con frijol colorado), machuca (sopa de plátano molido), pan de coco, y giffiti (licor a base de raíz de planta), entre otros.



PECUARIOS:

Pujante crianza de ganado vacuno



PISCICULTURA:

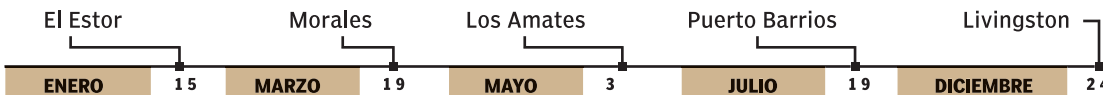
Pesca y mariscos



ARTESANÍAS:

Cerámica, jarcia, cuero y artículos de palma.

FIESTAS PATRONALES:



SIMBOLOGÍA


- AFLUENTES**
Principales ríos
- CAMINOS**
Asfaltado
Transitable todo el año
- POBLADOS**
Cabecera Departamental
Municipios
Comunidades
Límites municipales

ESTE MAPA FUE PREPARADO Y ELABORADO POR EL INSTITUTO GEOGRÁFICO NACIONAL "INGENIERO ALFREDO OBIOLS GÓMEZ" CON LA BASE DIGITAL DEL PROYECTO SUNIL A ESCALA 1:250,000. CON INFORMACIÓN CARTOGRÁFICA DE LOS AÑOS 1950 Y 1960, MARZO 2004. LOS LÍMITES EN ESTE MAPA NO SON AUTORITATIVOS.



El Estor
 Cabecera municipal situada a la orilla del lago Izabal, a cuatro metros sobre el nivel del mar, y fundada por Acuerdo Gubernativo del 5 de noviembre de 1890. Los historiadores relatan que en el siglo XIX los comerciantes Skinner y Kleé en su correspondencia se referían a una bodega como The Store (El Almacén), palabra inglesa que con el transcurso del tiempo los habitantes la españolizaron como El Estor.

Los Amates
 Sus 52 mil 528 habitantes se distribuyen en los 1,615 kilómetros cuadrados que tiene de superficie este municipio, que viven del cultivo de banano, plátano, maíz, frijol y arroz. Se localiza a 75 metros sobre el nivel del mar, con un clima caliente y húmedo, cuyo valle es inundado constantemente por el río Motagua, lo que hace de esta región uno de los sitios más fértiles de Centroamérica. Posee el sitio arqueológico Quiriguá, con restos de la antigua cultura maya.



Los habitantes de Puerto Barrios son bendecidos con estos bellos atardeceres.

Livingston
 En el siglo XVIII llegaron inmigrantes de las islas del Caribe que poblaron este lugar ubicado en la desembocadura de Río Dulce, a donde únicamente se puede llegar por la vía fluvial. Se caracteriza porque en el litoral del Mar Caribe habita la raza negra de Guatemala conocida como garinagu o garífuna, aunque en el resto del municipio viven indígenas ke-qchies, ladinos y mestizos. Es famosa su comida denominada rice and beans; su música de ritmo caribeño conocida como punta, y sus playas de arena blanca.

Puerto Barrios
 Importante ciudad portuaria y cabecera departamental situada en la Bahía de Amatique, en el Mar Caribe, ubicada a 297 kilómetros de la capital. Tiene una gran actividad comercial en el Puerto Santo Tomás de Castilla y Puerto Barrios, donde atracan barcos comerciales y cruceros. De este punto se puede comenzar el recorrido fluvial por Río Dulce, en una extensión de 42 kilómetros.